









DEPARTEMENT DU TERRITOIRE DE BELFORT
 Aménagement Foncier Agricole et Forestier
 Commune de VAUTHIERMONT

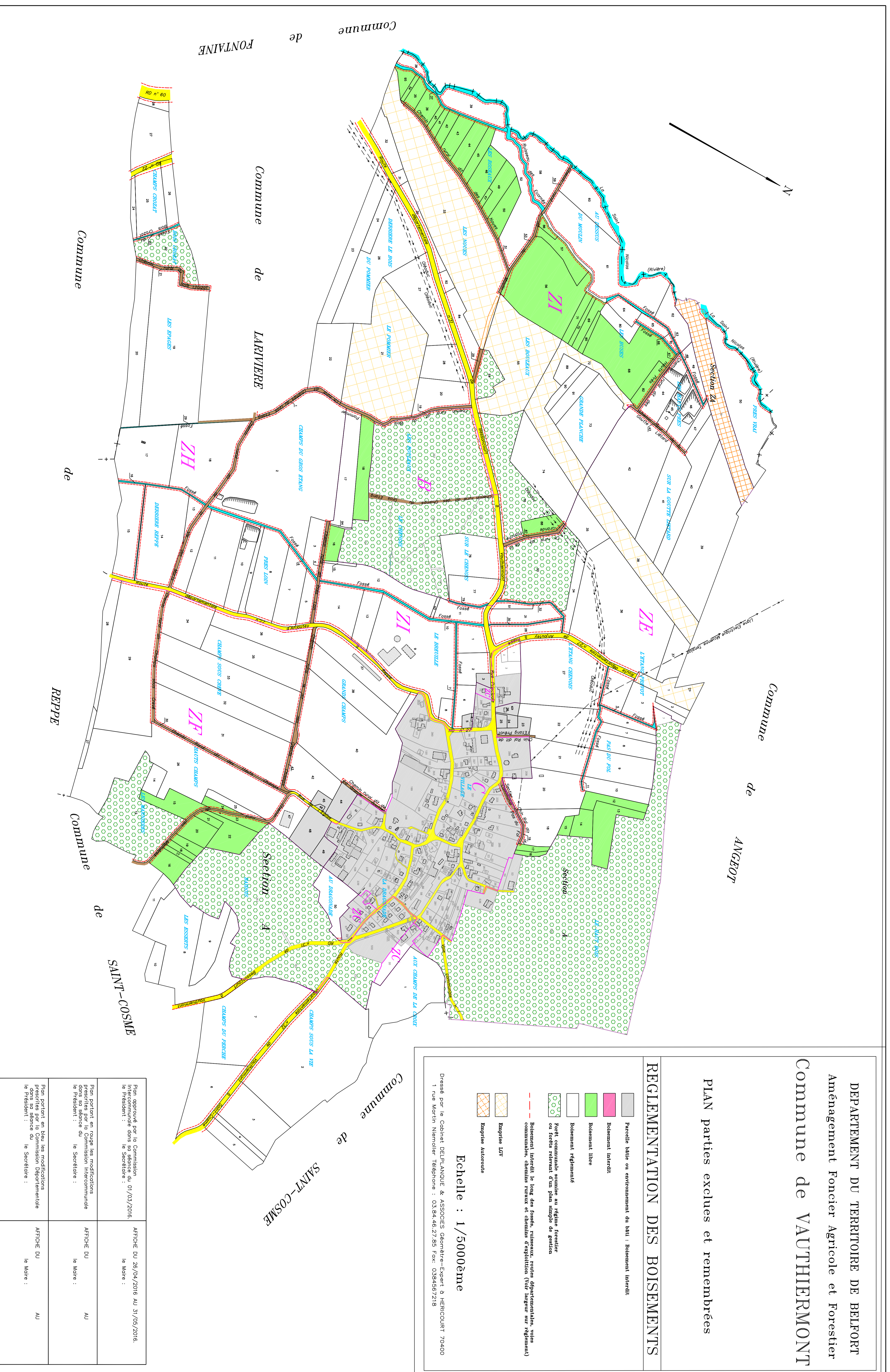
PLAN parties exclues et remembrées

REGLEMENTATION DES BOISEMENTS

-  Parcelle bâtie ou environnement de bâti : Boisement interdit
-  Boisement interdit
-  Boisement libre
-  Boisement réglementé
-  Forêt communale soumise au régime forestier ou forêt rénovée (à son plan simple de gestion)
-  Boisement interdit le long des fossés, ruisseaux, routes départementales, voies communales, chemins ruraux et chemins d'exploitation (voir however voir règlement)
-  Règles LDT
-  Règles Antenne

Echelle : 1/5000ème

Dressé par le Cabinet DELPLANOUE & ASSOCIES Géomètre-Ecart, 8 HERICOURT 70400
 1 rue Martin Niemöller Téléphone : 0384462783 Fax: 0384587218



Plan arrêté par le Comité Intercommunal de Développement dans sa séance du 07/03/2016. Le Président :	ARRÊTÉ DU 26/04/2016 AU 31/05/2016. Le Maire :
Plan portant en rouge les modifications dans sa séance du 07/03/2016. Le Président :	ARRÊTÉ DU 16 Mars : Le Maire :
Plan portant en bleu les modifications dans sa séance du 07/03/2016. Le Président :	ARRÊTÉ DU 16 Mars : Le Maire :