







COMMUNE DE LARVIERE

TRAVAUX CONNEXES









-  Travaux sur chemins d'exploitation A.F. LARVIERE
-  Travaux sur chemins ruraux Commune de LARVIERE
-  Secteurs pour compensation défrichement et zones humides (ZK 45 "Champs des Fougetts") (ZI 45 "Maraîs de La Marrière" désaffecté sur 1300m² pour zone de submersion du ruisseau de l'étang)

-  Emprise LAY
-  Routes départementales – Voies communales
-  Fossés existants sans travaux

Echelle : 1/5000^e

Dressé par le Cabinet DELPLANQUE & ASSOCES Géomètre-Expert à HENONCOURT 70400
1 Rue Martin Niemöller Téléphone : 03.84.46.27.85 Fax: 03.84.65.21.18

LEGENDE TRAVAUX

-  Partie de chemin existant avec création de plateforme et finition cadastre
-  Partie de chemin existant en réflexion de chaussée
-  Partie de chemin avec finition bi-couche
-  Chemin existant à supprimer
-  Tronçon de chemin avec élagage pour réaliser les travaux
-  Secteur pour compensation boisement et zones humides
-  330ml Longueur totale de travaux par chemin
-  130ml Longueur d'élagage par chemin

| | | |
|--|--------------------------------------|------------|
| Plan approuvé par la Commission Intercommunale dans le secteur de l'Aménagement Foncier Agricole et Forestier le 16/07/2015. | ARTICLE DU 26/04/2016 AU 31/05/2016. | le Maire : |
| Plan portant en rouge les modifications proposées par la Commission Intercommunale le 16/07/2015. | ARTICLE DU le Maire : | AU |
| Plan portant en bleu les modifications proposées par la Commission Départementale le 16/07/2015. | ARTICLE DU le Maire : | AU |

