



L'ancienne voie ferrée désaffectée

La chapelle Notre-Dame du Chêne, sculptée en bois de tilleul

Bermont labélisé

Le village de Bermont est labélisé Petite Cité Comtoise de Caractère (à voir également dans le village : l'ancien presbytère, le Pont-canal, l'ancienne saboterie...).

L'église Saint-Laurent

Sur son promontoire rocheux, l'église date du XII^e siècle, mais a été agrandie au XIX^e siècle avant d'être rénovée en 1999. Du XII^e siècle, il ne reste que l'abside de style ogival avec un clocher trapu. L'influence rhénane se fait sentir dans cette construction massive à cinq pans, ornés d'arcs brisés aveugles et par sa corniche à arcatures épaisses. L'église et une cloche sont inscrites à l'inventaire supplémentaire des Monuments Historiques. Les vitraux sont de la Maison Janin de Nancy.

La chapelle Notre-Dame du Chêne

Son nom proviendrait d'une statuette de la Vierge à l'Enfant découverte dans le creux d'un chêne de la forêt du Bois d'Oye. Sculptée en bois de tilleul, son auteur reste inconnu ce qui a fait naître bon nombre de légendes.

Le Fort du Bois d'Oye

Le général Éblé a donné son nom à ce grand Fort de forme pentagonale, bâti en 1883. Le casernement principal étale sa longue façade sur une immense esplanade au centre du Fort. Pour plus de 600 hommes et une trentaine de pièces d'artillerie, ce Fort était chargé d'interdire les routes et voies ferrées venant de Montbéliard et de Delle. Devenu point d'appui d'infanterie, il est l'objet, entre 1908 et 1913, d'importants travaux de modernisation : bétonnage, construction de tourelles et contrescarpes. Le Fort ne se visite pas pour des raisons de sécurité.

Fiche 24	Temps de marche 2h30	Distance à parcourir 7km	Dénivelé positif 143m	Dénivelé total 286m	Difficulté Facile Moyen Difficile Sportif
--------------------	-------------------------	-----------------------------	--------------------------	------------------------	---



le Bermontour Bermont

Bâtiments anciens, fort, église, chapelle... découvrez au gré de cette balade familiale le patrimoine de la paisible commune de Bermont au cœur d'un bel écrin de verdure.

Numéro utile
Alertez les secours :
112

Avant de partir

- Je mets de bonnes chaussures et des vêtements adaptés.
- Je prends de quoi boire et manger.
- Je prévois une trousse de secours.
- Je consulte la météo.

En chemin

- Je ne m'écarte pas du parcours balisé.
- Je respecte les clôtures et prends garde au bétail.
- J'évite la cueillette de fleurs, certaines espèces sont rares et protégées.
- Je tiens mon chien en laisse.
- Je n'allume pas de feu.
- Je ramène mes déchets.




Territoire-de-Belfort
Coderando 90



Pour obtenir davantage d'informations sur les hébergements, restaurants et autres services sur votre parcours ou à proximité, et pour acheter des cartes IGN, topoguides ou autres produits boutique :

Contact :
Belfort Tourisme
Tél. 03 84 55 90 90
accueil@belfort-tourisme.com
Belfort Tourisme
2 bis rue Clemenceau
90000 BELFORT
www.belfort-tourisme.com



Retrouvez 31 idées de randonnées sur :
www.territoiredebelfort.fr

Département du Territoire de Belfort
Hôtel du Département
6 place de la Révolution française
90020 BELFORT CEDEX
Tél. 03 84 90 90 90
contact@territoiredebelfort.fr



Fiche
24

TERRITOIRE DE BELFORT
Plaine de Belfort

le Bermontour Bermont



découvrons
le Territoire





DONNÉES ISSUES DU SCAN EXPRESS 25
© IGN-2016 - AUTORISATION N° 5016-082

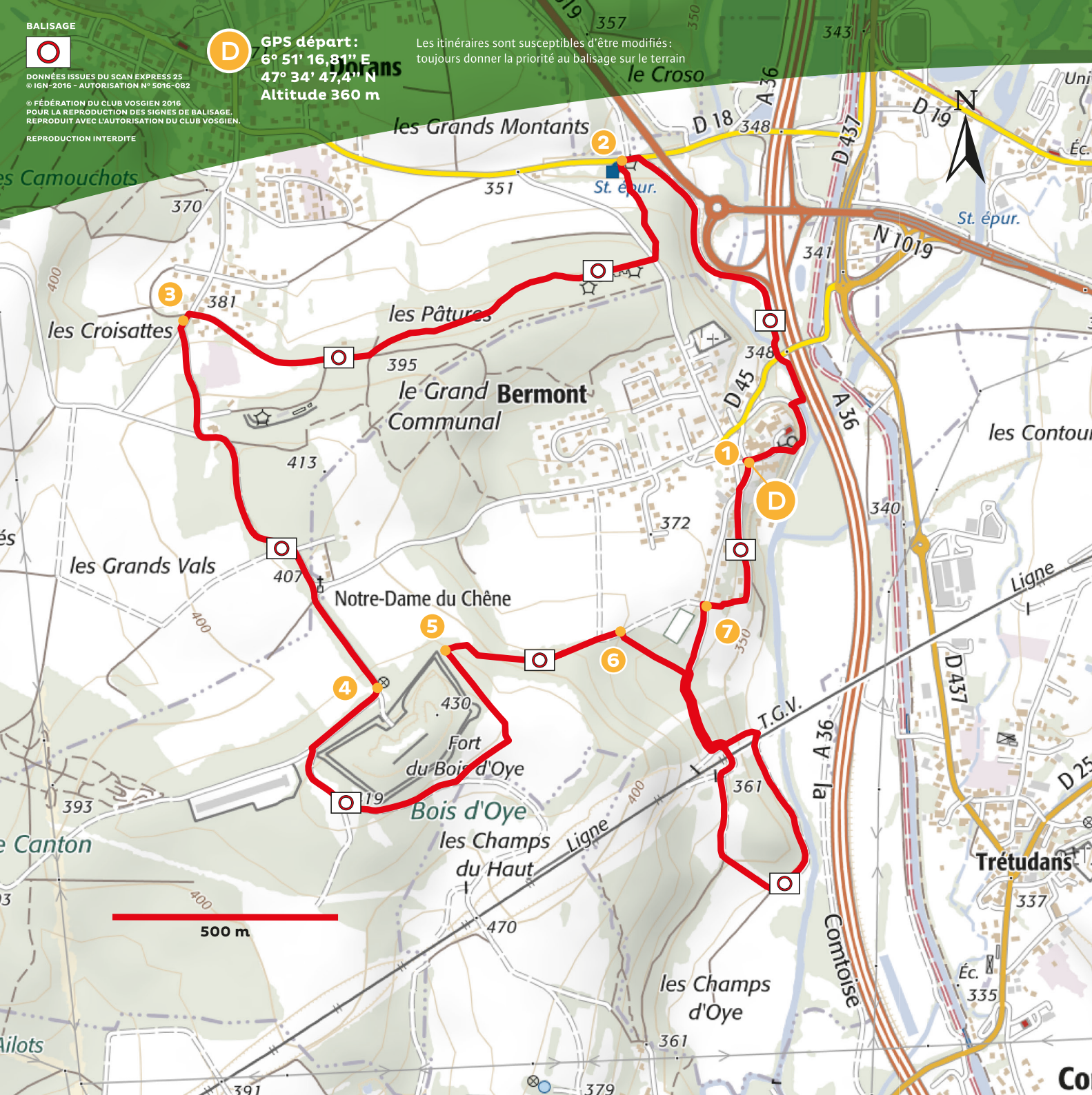
© FÉDÉRATION DU CLUB VOSGIEN 2016
POUR LA REPRODUCTION DES SIGNES DE BALISAGE,
REPRODUIT AVEC L'AUTORISATION DU CLUB VOSGIEN.

REPRODUCTION INTERDITE



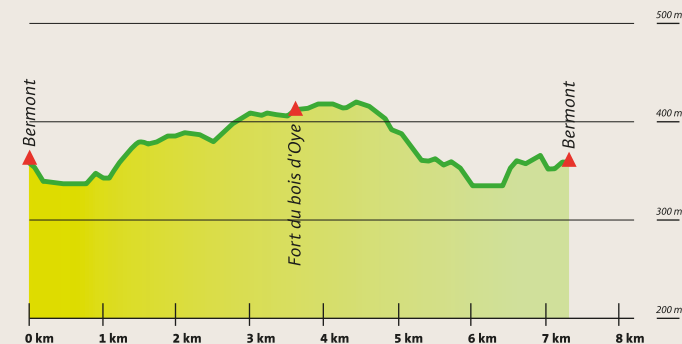
GPS départ :
6° 51' 16,81" E
47° 34' 47,4" N
Altitude 360 m

Les itinéraires sont susceptibles d'être modifiés :
toujours donner la priorité au balisage sur le terrain



Adresse départ :

DÉPART : BERMONT 7 KM AU SUD DE BELFORT PAR LA N437
PARKING : PARKING AU CENTRE DU VILLAGE



1 Départ : du parking tourner à droite en direction de l'Église Saint-Laurent, la contourner sur la droite et descendre par le sentier. 150 mètres plus bas, tourner à droite pour rejoindre la route de l'ancien Moulin. La suivre à gauche elle longe la Douce et passe au pied de la falaise. Traverser la Douce, tourner à gauche en direction du Pont. Continuer sur le sentier jusqu'à l'intersection avec le CD18. Longer la route jusqu'à la station d'épuration.

2 Remonter le sentier à gauche et rejoindre le CD25. Traverser et poursuivre sur le sentier en face, en longeant plusieurs blockhaus, vers Dorans sud, l'itinéraire devient commun avec la boucle des Fontaines de Dorans.

3 Tourner à gauche sur un large chemin et 350 mètres plus loin, jonction avec la Randonnée des Forts. Passage devant la chapelle Notre-Dame du Chêne. Continuer tout droit.

4 Face à l'entrée du fort du bois d'Oye, prendre le sentier à droite qui contourne le fort et passe par le point de vue. Redescendre à gauche pour rejoindre le sentier vers l'entrée du fort.

5 Tourner à droite en direction du stade.

6 Avant le stade, prendre à droite le sentier qui rejoint la petite route forestière en direction de Châtenois-les-Forges. Juste avant le passage sous la ligne LGV, prendre à gauche, passer sous la LGV. Dans la descente, verger et vignes à gauche. En bas de nouveau à gauche en longeant la Savoureuse. Passer sous le viaduc en remontant les escaliers.

7 Revenir vers le stade en passant à droite. Après le stade, descendre à droite le petit sentier qui rejoint l'impasse d'Avolle, la remonter à gauche sur environ 200 mètres, pour revenir au point de départ.